PLAN LOCAL D'URBANISME
(approuvé le 07 avril 2018)
COMMUNE DE LA BRIGUE
Planche n°1

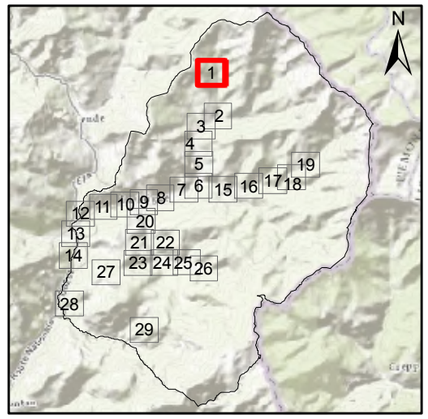

Légende

- Secteur réglementé par le PPRN
- Batiment
- Parcelles cadastrales

Plan Local d'Urbanisme

- A : Agricole
- AU : A Urbaniser
- N : Naturelle
- NL : Naturelle de Loisir
- UA : Urbaine Ancienne
- UB : Urbanisée Dense et Discontinue
- UF : Urbaine Ferroviaire
- UV : Urbaines Vertes
- ...z : zone d'activité
- ...r : zone à risque
- ...p : zone protégée
- Zone d'Orientations d'Aménagement et de Programmation (OAP)
- Emplacement réservé (ER)

CROCETTA

COTURE

CROCETTA

CROCETTA

MORIGNOLE

AMARINE

UGAGLIO

Np

0 50 100 200 m

AG/RP - PACP150137_122 - 17/04/2018

PLAN LOCAL D'URBANISME
(approuvé le 07 avril 2018)
COMMUNE DE LA BRIGUE
Planche n°2

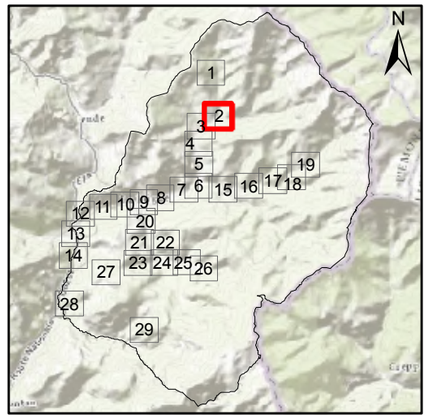

Légende

- Secteur réglementé par le PPRN
- Batiment
- Parcelles cadastrales

Plan Local d'Urbanisme

- A : Agricole
- AU : A Urbaniser
- N : Naturelle
- NL : Naturelle de Loisir
- UA : Urbaine Ancienne
- UB : Urbanisée Dense et Discontinue
- UF : Urbaine Ferroviaire
- UV : Urbaines Vertes
- ...z : zone d'activité
- ...r : zone à risque
- ...p : zone protégée
- Zone d'Orientations d'Aménagement et de Programmation (OAP)
- Emplacement réservé (ER)

MORIGNOLE
AMARINE
TEJA
FAGGIO
UAbr
UAb
ER08
ER04
0 50 100 200 m

AG/RP - PACP150137_122 - 17/04/2018

PLAN LOCAL D'URBANISME
(approuvé le 07 avril 2018)
COMMUNE DE LA BRIGUE
Planche n°3

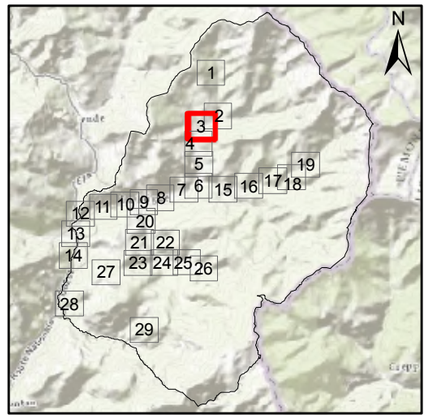

Légende

- Secteur réglementé par le PPRN
- Batiment
- Parcelles cadastrales

Plan Local d'Urbanisme

- A : Agricole
- AU : A Urbaniser
- N : Naturelle
- NL : Naturelle de Loisir
- UA : Urbaine Ancienne
- UB : Urbanisée Dense et Discontinue
- UF : Urbaine Ferroviaire
- UV : Urbaines Vertes
- ...z : zone d'activité
- ...r : zone à risque
- ...p : zone protégée
- Zone d'Orientations d'Aménagement et de Programmation (OAP)
- Emplacement réservé (ER)

0 50 100 200 m

AG/RP - PACP150137_122 - 17/04/2018

PLAN LOCAL D'URBANISME
(approuvé le 07 avril 2018)
COMMUNE DE LA BRIGUE
Planche n°4

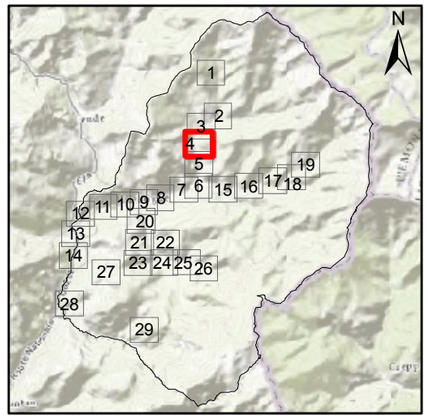

Légende

- Secteur réglementé par le PPRN
- Batiment
- Parcelles cadastrales

Plan Local d'Urbanisme

- A : Agricole
- AU : A Urbaniser
- N : Naturelle
- NL : Naturelle de Loisir
- UA : Urbaine Ancienne
- UB : Urbanisée Dense et Discontinue
- UF : Urbaine Ferroviaire
- UV : Urbaines Vertes
- ...z : zone d'activité
- ...r : zone à risque
- ...p : zone protégée
- Zone d'Orientations d'Aménagement et de Programmation (OAP)
- Emplacement réservé (ER)

FERRAIRE

LANI

FAGGIO

CIANESSE

ER08

ER05

0 50 100 200 m

AG/RP - PACP150137_121 - 17/04/2018

PLAN LOCAL D'URBANISME
(approuvé le 07 avril 2018)
COMMUNE DE LA BRIGUE
Planche n°5

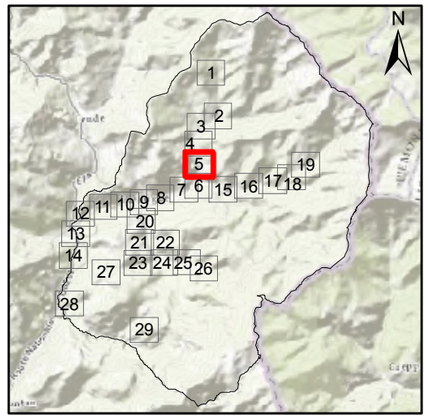

Légende

- Secteur réglementé par le PPRN
- Batiment
- Parcelles cadastrales

Plan Local d'Urbanisme

- A : Agricole
- AU : A Urbaniser
- N : Naturelle
- NL : Naturelle de Loisir
- UA : Urbaine Ancienne
- UB : Urbanisée Dense et Discontinue
- UF : Urbaine Ferroviaire
- UV : Urbaines Vertes
- ...z : zone d'activité
- ...r : zone à risque
- ...p : zone protégée
- Zone d'Orientations d'Aménagement et de Programmation (OAP)
- Emplacement réservé (ER)

PLAN LOCAL D'URBANISME
(approuvé le 07 avril 2018)
COMMUNE DE LA BRIGUE
Planche n°6

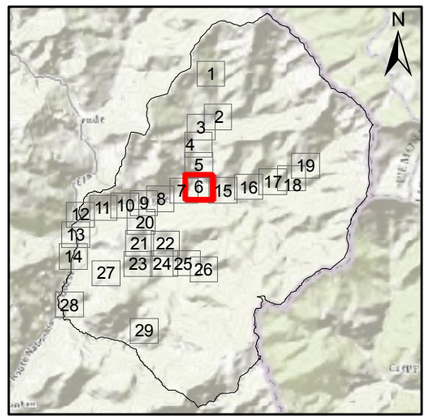

Légende

- Secteur réglementé par le PPRN
- Batiment
- Parcelles cadastrales

Plan Local d'Urbanisme

- A : Agricole
- AU : A Urbaniser
- N : Naturelle
- NL : Naturelle de Loisir
- UA : Urbaine Ancienne
- UB : Urbanisée Dense et Discontinue
- UF : Urbaine Ferroviaire
- UV : Urbaines Vertes
- ...z : zone d'activité
- ...r : zone à risque
- ...p : zone protégée
- Zone d'Orientations d'Aménagement et de Programmation (OAP)
- Emplacement réservé (ER)

LANI
CIANESSE
BARACCAN-PRAETI
CIASTRE
LA MADONE
MARRARE
ER08
0 50 100 200 m
AG/RP - PACP150137_122 - 17/04/2018

PLAN LOCAL D'URBANISME (approuvé le 07 avril 2018) COMMUNE DE LA BRIGUE Planche n°7

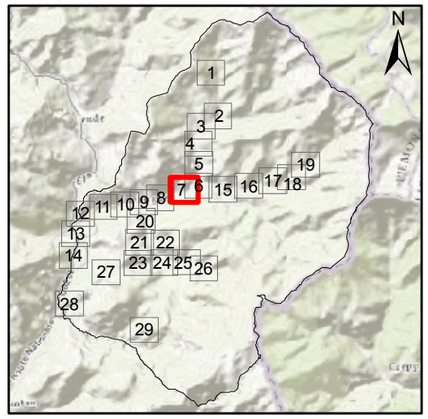

Légende

- Secteur réglementé par le PPRN
- Batiment
- Parcelles cadastrales

Plan Local d'Urbanisme

- A : Agricole
- AU : A Urbaniser
- N : Naturelle
- NL : Naturelle de Loisir
- UA : Urbaine Ancienne
- UB : Urbanisée Dense et Discontinue
- UF : Urbaine Ferroviaire
- UV : Urbaines Vertes
- ...z : zone d'activité
- ...r : zone à risque
- ...p : zone protégée
- Zone d'Orientations d'Aménagement et de Programmation (OAP)
- Emplacement réservé (ER)

BARACCAN-PRAETI

CIANESSE

LA MADONE

MARRARE

ER08

0 50 100 200 m

AG/RP - PACP150137_122 - 17/04/2018

PLAN LOCAL D'URBANISME
(approuvé le 07 avril 2018)
COMMUNE DE LA BRIGUE
Planche n°8

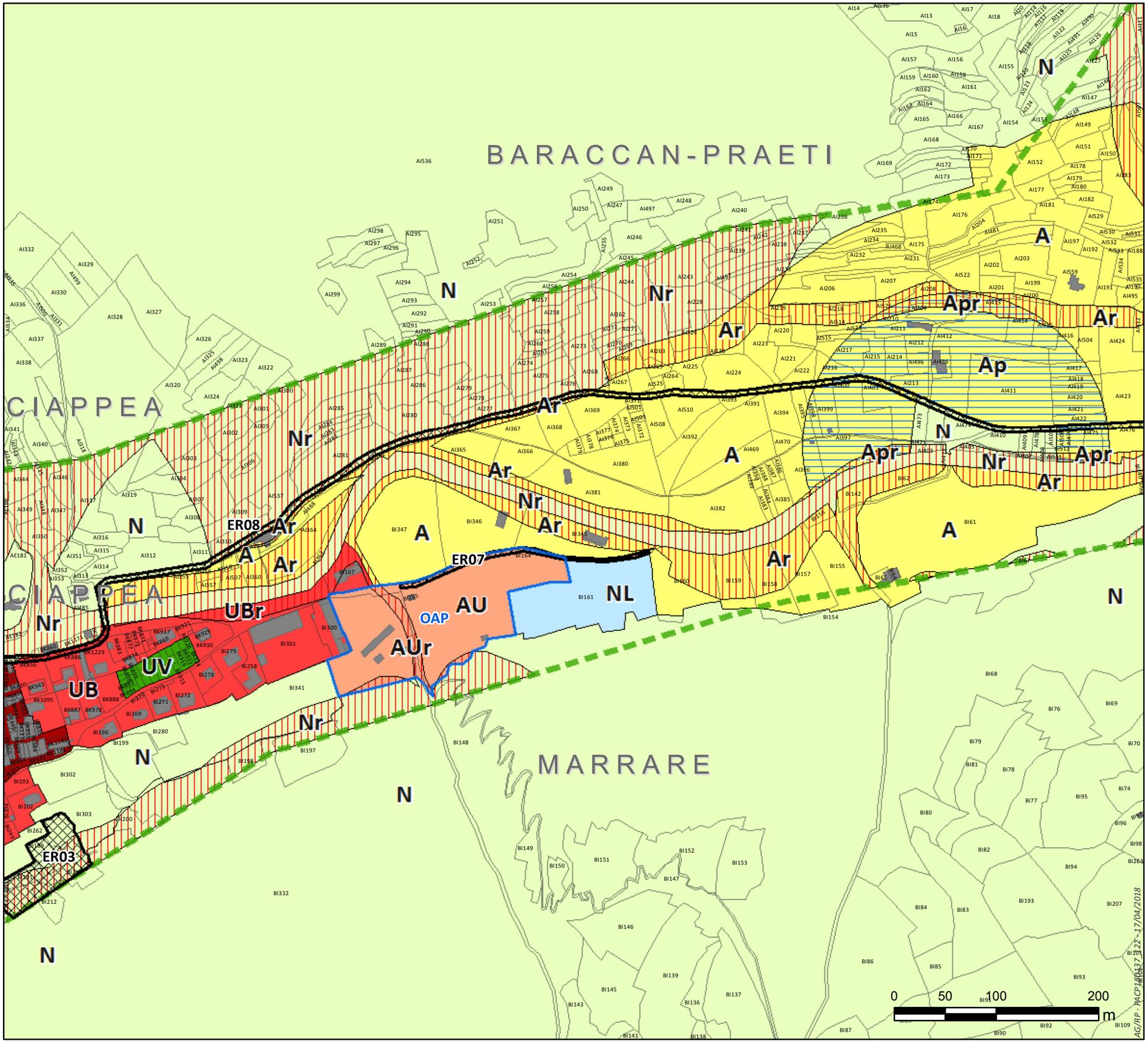

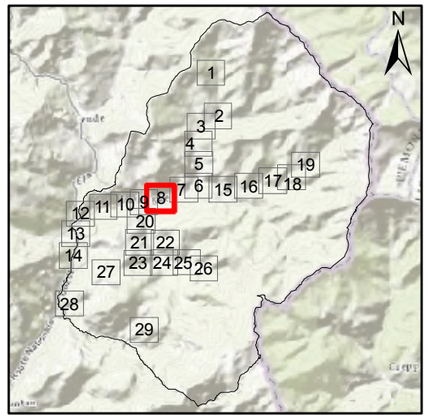

Légende

- Secteur réglementé par le PPRN
- Batiment
- Parcelles cadastrales

Plan Local d'Urbanisme

- A : Agricole
- AU : A Urbaniser
- N : Naturelle
- NL : Naturelle de Loisir
- UA : Urbaine Ancienne
- UB : Urbanisée Dense et Discontinue
- UF : Urbaine Ferroviaire
- UV : Urbaines Vertes
- ...z : zone d'activité
- ...r : zone à risque
- ...p : zone protégée
- Zone d'Orientations d'Aménagement et de Programmation (OAP)
- Emplacement réservé (ER)

PLAN LOCAL D'URBANISME
(approuvé le 07 avril 2018)
COMMUNE DE LA BRIGUE
Planche n°9

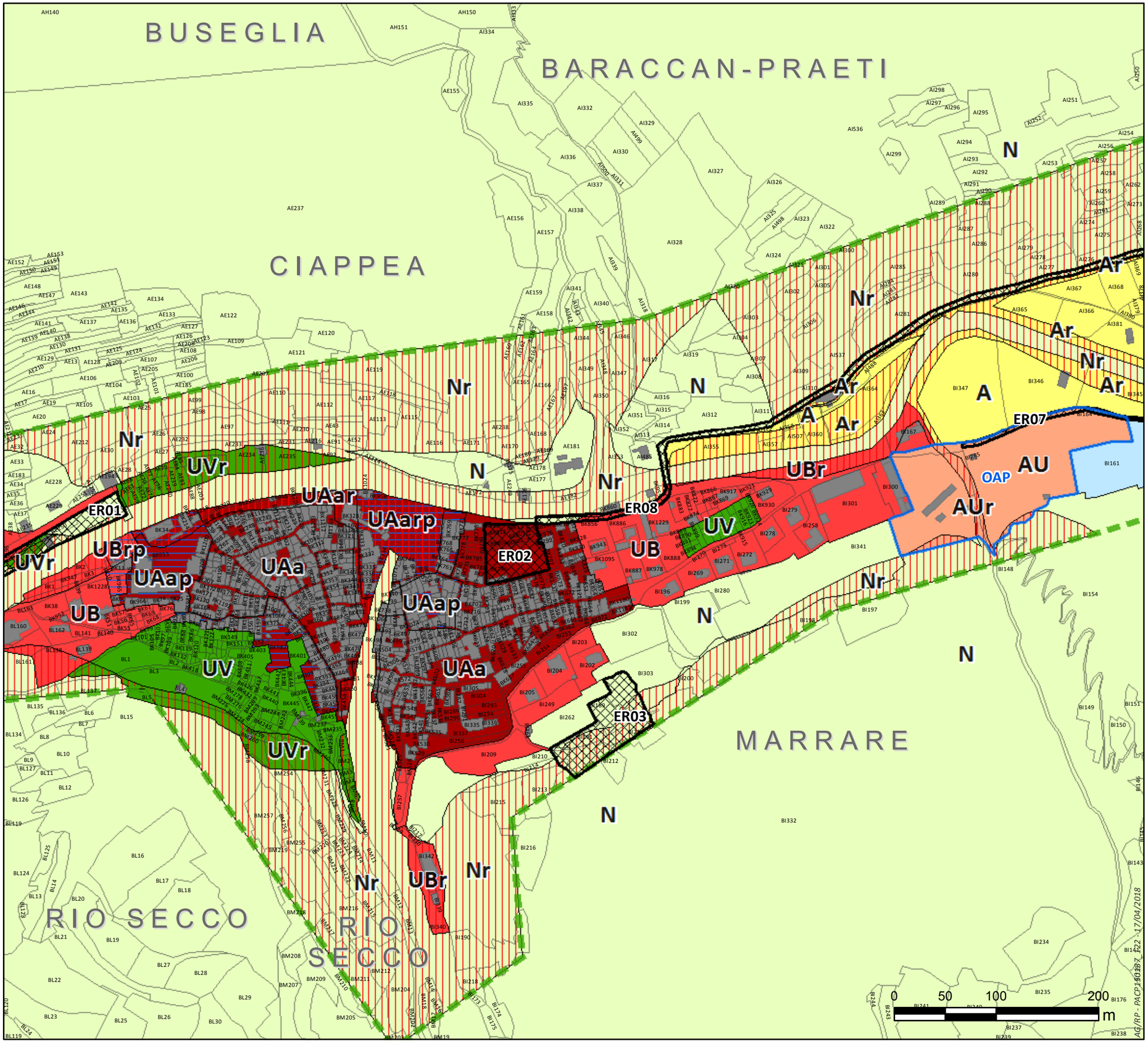

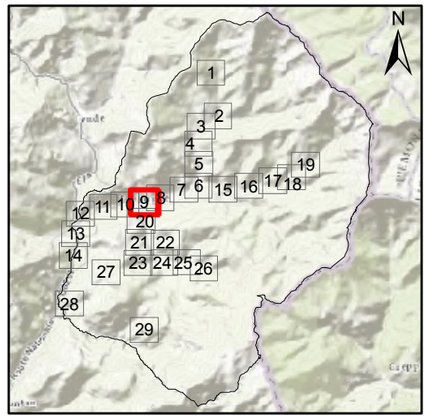

Légende

- Secteur réglementé par le PPRN
- Batiment
- Parcelles cadastrales

Plan Local d'Urbanisme

- A : Agricole
- AU : A Urbaniser
- N : Naturelle
- NL : Naturelle de Loisir
- UA : Urbaine Ancienne
- UB : Urbanisée Dense et Discontinue
- UF : Urbaine Ferroviaire
- UV : Urbaines Vertes
- ...z : zone d'activité
- ...r : zone à risque
- ...p : zone protégée
- Zone d'Orientations d'Aménagement et de Programmation (OAP)
- Emplacement réservé (ER)

PLAN LOCAL D'URBANISME
(approuvé le 07 avril 2018)
COMMUNE DE LA BRIGUE
Planche n°10

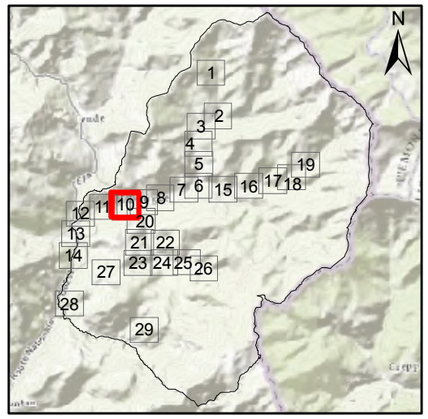

Légende

- Secteur réglementé par le PPRN
- Batiment
- Parcelles cadastrales

Plan Local d'Urbanisme

- A : Agricole
- AU : A Urbaniser
- N : Naturelle
- NL : Naturelle de Loisir
- UA : Urbaine Ancienne
- UB : Urbanisée Dense et Discontinue
- UF : Urbaine Ferroviaire
- UV : Urbaines Vertes
- ...z : zone d'activité
- ...r : zone à risque
- ...p : zone protégée
- Zone d'Orientations d'Aménagement et de Programmation (OAP)
- Emplacement réservé (ER)

PLAN LOCAL D'URBANISME
(approuvé le 07 avril 2018)
COMMUNE DE LA BRIGUE
Planche n°11

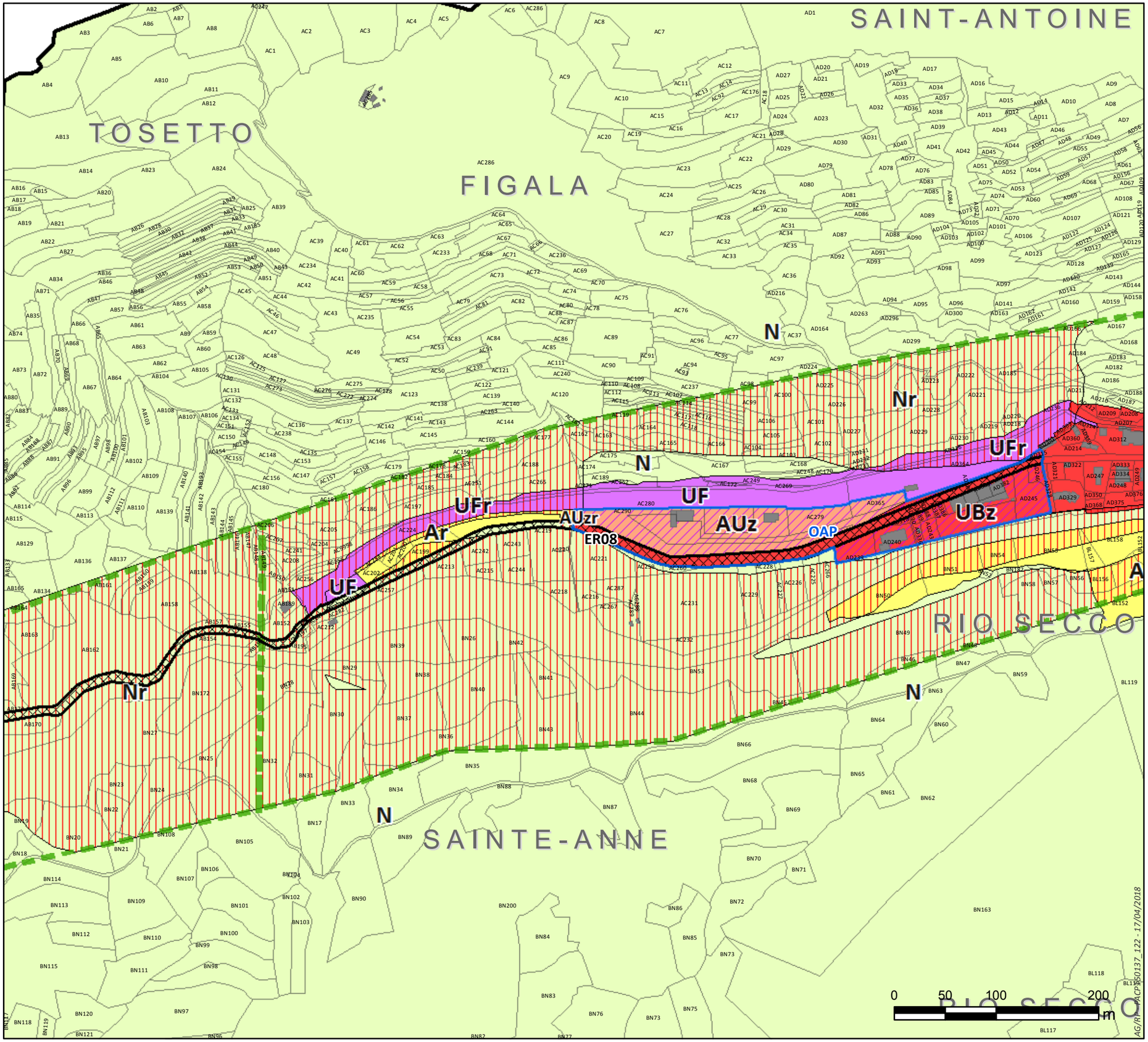

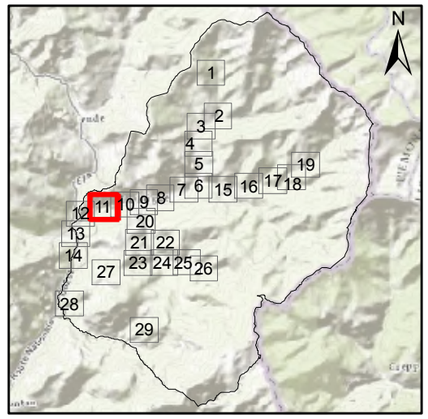

Légende

- Secteur réglementé par le PPRN
- Batiment
- Parcelles cadastrales

Plan Local d'Urbanisme

- A : Agricole
- AU : A Urbaniser
- N : Naturelle
- NL : Naturelle de Loisir
- UA : Urbaine Ancienne
- UB : Urbanisée Dense et Discontinue
- UF : Urbaine Ferroviaire
- UV : Urbaines Vertes
- ...z : zone d'activité
- ...r : zone à risque
- ...p : zone protégée
- Zone d'Orientations d'Aménagement et de Programmation (OAP)
- Emplacement réservé (ER)

PLAN LOCAL D'URBANISME
(approuvé le 07 avril 2018)
COMMUNE DE LA BRIGUE
Planche n°12

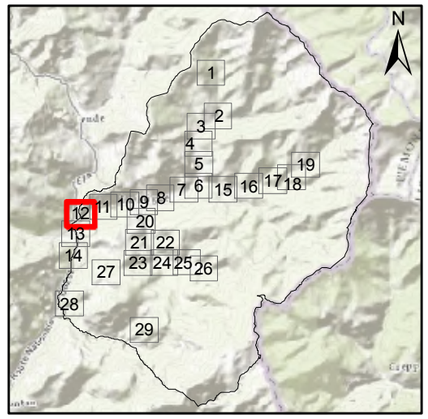

FIGALA

TOSETTO

SAINTE-ANNE

UF

Nr

N

ER08

0 50 100 200 m

Légende

- Secteur réglementé par le PPRN
- Batiment
- Parcelles cadastrales

Plan Local d'Urbanisme

- A : Agricole
- AU : A Urbaniser
- N : Naturelle
- NL : Naturelle de Loisir
- UA : Urbaine Ancienne
- UB : Urbanisée Dense et Discontinue
- UF : Urbaine Ferroviaire
- UV : Urbaines Vertes
- ...z : zone d'activité
- ...r : zone à risque
- ...p : zone protégée
- Zone d'Orientations d'Aménagement et de Programmation (OAP)
- Emplacement réservé (ER)

AGIRRA - PACP150137_122 - 17/04/2018

PLAN LOCAL D'URBANISME
(approuvé le 07 avril 2018)
COMMUNE DE LA BRIGUE
Planche n°13

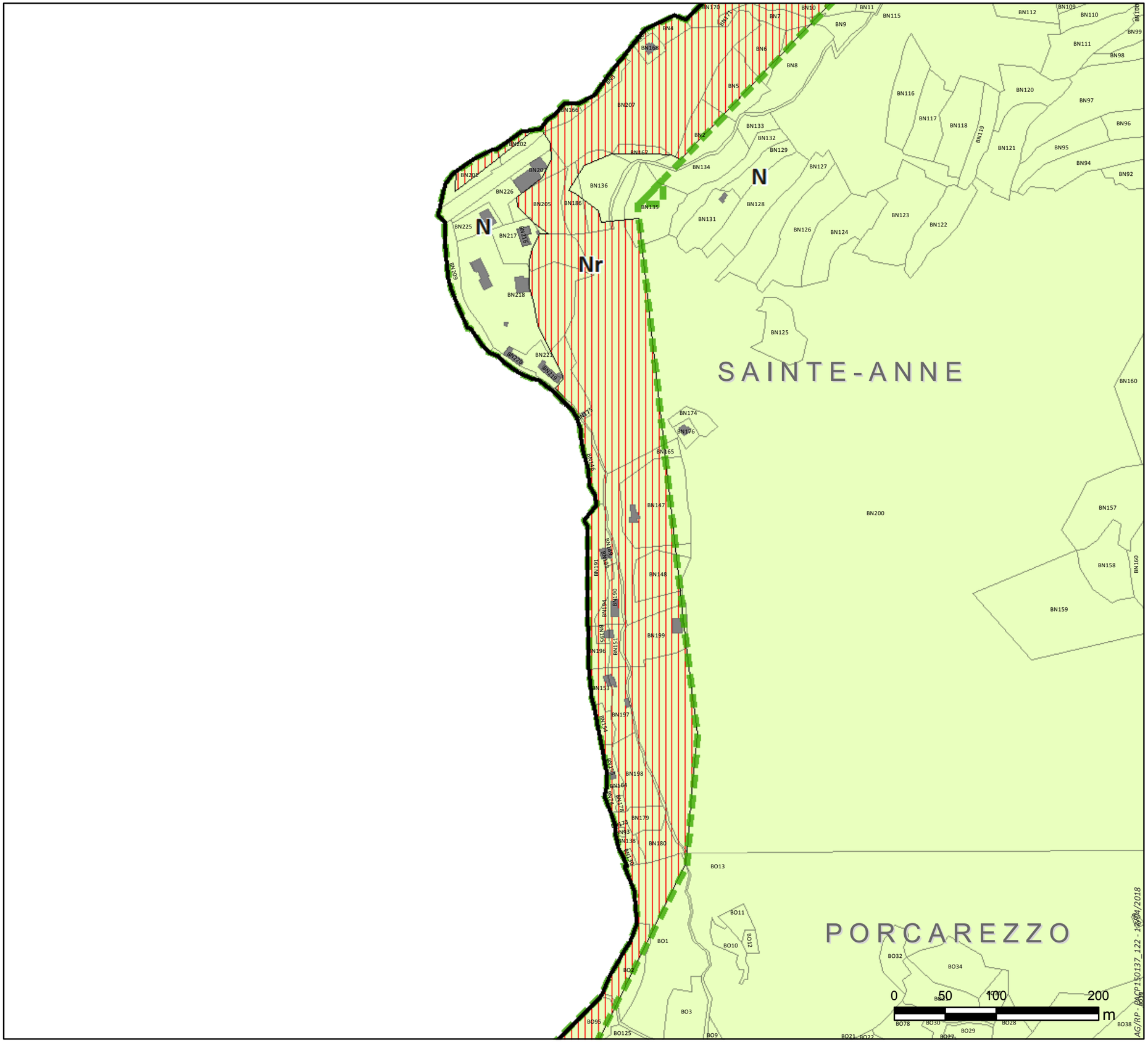

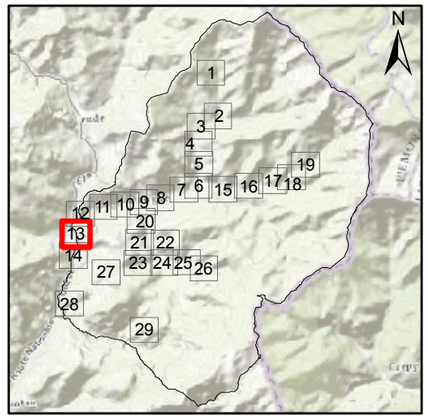

Légende

- Secteur réglementé par le PPRN
- Batiment
- Parcelles cadastrales

Plan Local d'Urbanisme

- A : Agricole
- AU : A Urbaniser
- N : Naturelle
- NL : Naturelle de Loisir
- UA : Urbaine Ancienne
- UB : Urbanisée Dense et Discontinue
- UF : Urbaine Ferroviaire
- UV : Urbaines Vertes
- ...z : zone d'activité
- ...r : zone à risque
- ...p : zone protégée
- Zone d'Orientations d'Aménagement et de Programmation (OAP)
- Emplacement réservé (ER)

PLAN LOCAL D'URBANISME
(approuvé le 07 avril 2018)
COMMUNE DE LA BRIGUE
Planche n°14

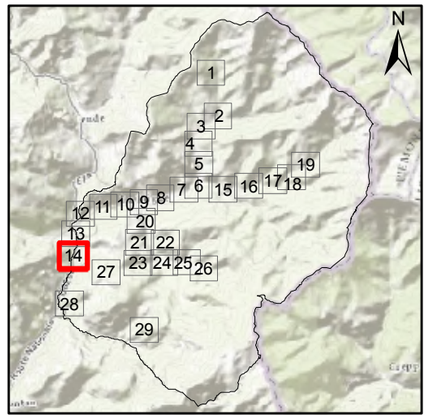

SAINTE-ANNE

PORCAREZZO

0 50 100 200 m

AG/RP - PACP150137_122 - 17/04/2018

Légende

- Secteur réglementé par le PPRN
- Batiment
- Parcelles cadastrales

Plan Local d'Urbanisme

- A : Agricole
- AU : A Urbaniser
- N : Naturelle
- NL : Naturelle de Loisir
- UA : Urbaine Ancienne
- UB : Urbanisée Dense et Discontinue
- UF : Urbaine Ferroviaire
- UV : Urbaines Vertes
- ...z : zone d'activité
- ...r : zone à risque
- ...p : zone protégée
- Zone d'Orientations d'Aménagement et de Programmation (OAP)
- Emplacement réservé (ER)

PLAN LOCAL D'URBANISME
(approuvé le 07 avril 2018)
COMMUNE DE LA BRIGUE
Planche n°15

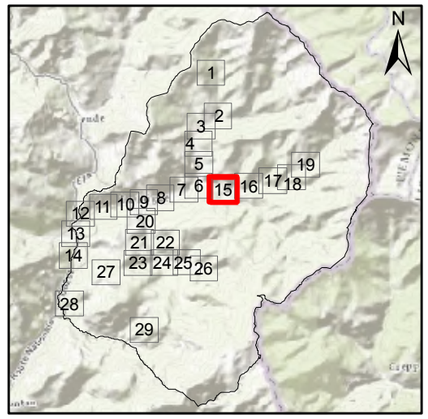

Légende

- Secteur réglementé par le PPRN
- Batiment
- Parcelles cadastrales

Plan Local d'Urbanisme

- A : Agricole
- AU : A Urbaniser
- N : Naturelle
- NL : Naturelle de Loisir
- UA : Urbaine Ancienne
- UB : Urbanisée Dense et Discontinue
- UF : Urbaine Ferroviaire
- UV : Urbaines Vertes
- ...z : zone d'activité
- ...r : zone à risque
- ...p : zone protégée
- Zone d'Orientations d'Aménagement et de Programmation (OAP)
- Emplacement réservé (ER)

CIANESSE

CIASTRE

LA MADONE

NOCE ET SANSON

PINE

0 50 100 200 m

AG/RP - PACP150137_122 | 17/04/2018

PLAN LOCAL D'URBANISME
(approuvé le 07 avril 2018)
COMMUNE DE LA BRIGUE
Planche n°16

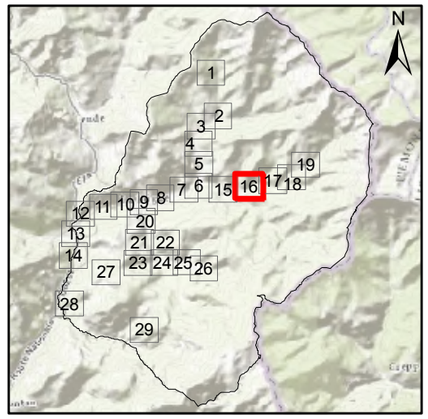

Légende

- Secteur réglementé par le PPRN
- Batiment
- Parcelles cadastrales

Plan Local d'Urbanisme

- A : Agricole
- AU : A Urbaniser
- N : Naturelle
- NL : Naturelle de Loisir
- UA : Urbaine Ancienne
- UB : Urbanisée Dense et Discontinue
- UF : Urbaine Ferroviaire
- UV : Urbaines Vertes
- ...z : zone d'activité
- ...r : zone à risque
- ...p : zone protégée
- Zone d'Orientations d'Aménagement et de Programmation (OAP)
- Emplacement réservé (ER)

CIANESSE

CIASTRE

PINE

NOCE ET SANSON

0 50 100 200 m

AG/RP - PACP150137 - 122 - 17/04/2018

PLAN LOCAL D'URBANISME
(approuvé le 07 avril 2018)
COMMUNE DE LA BRIGUE
Planche n°17

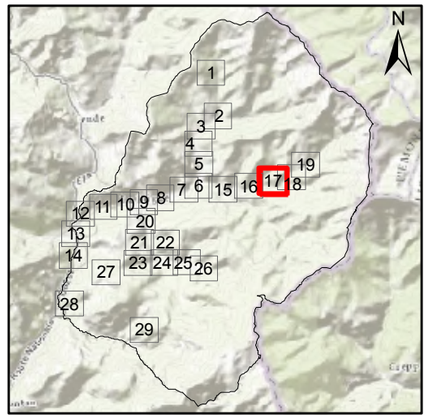

Légende

- Secteur réglementé par le PPRN
- Batiment
- Parcelles cadastrales

Plan Local d'Urbanisme

- A : Agricole
- AU : A Urbaniser
- N : Naturelle
- NL : Naturelle de Loisir
- UA : Urbaine Ancienne
- UB : Urbanisée Dense et Discontinue
- UF : Urbaine Ferroviaire
- UV : Urbaines Vertes
- ...z : zone d'activité
- ...r : zone à risque
- ...p : zone protégée
- Zone d'Orientations d'Aménagement et de Programmation (OAP)
- Emplacement réservé (ER)

VOLPIAIRA

VOLPIAIRA

BENS

CIASTRE

DORNIN

PINE

POLIGNAGA

N

Nr

Ar

A

0 50 100 200 m

AG/RP - PACP150137_122 - 17/04/2018

PLAN LOCAL D'URBANISME
(approuvé le 07 avril 2018)
COMMUNE DE LA BRIGUE
Planche n°18

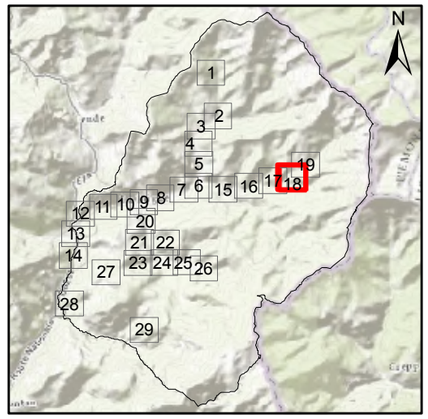

Légende

- Secteur réglementé par le PPRN
- Batiment
- Parcelles cadastrales

Plan Local d'Urbanisme

- A : Agricole
- AU : A Urbaniser
- N : Naturelle
- NL : Naturelle de Loisir
- UA : Urbaine Ancienne
- UB : Urbanisée Dense et Discontinue
- UF : Urbaine Ferroviaire
- UV : Urbaines Vertes
- ...z : zone d'activité
- ...r : zone à risque
- ...p : zone protégée
- Zone d'Orientations d'Aménagement et de Programmation (OAP)
- Emplacement réservé (ER)

BENSA

DORNIN

POLIGNAGA

POLIGNAGA

BROCH

0 50 100 200 m

AG/RP - PACP150137_122 - 17/04/2018

PLAN LOCAL D'URBANISME
(approuvé le 07 avril 2018)
COMMUNE DE LA BRIGUE
Planche n°19

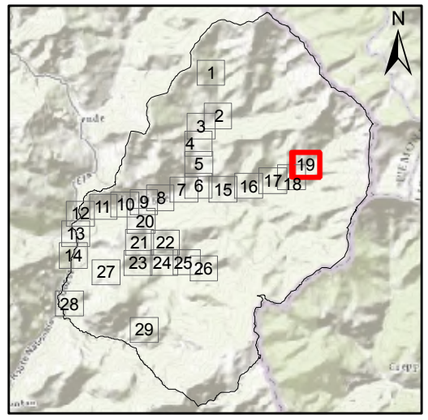

Légende

- Secteur réglementé par le PPRN
- Batiment
- Parcelles cadastrales

Plan Local d'Urbanisme

- A : Agricole
- AU : A Urbaniser
- N : Naturelle
- NL : Naturelle de Loisir
- UA : Urbaine Ancienne
- UB : Urbanisée Dense et Discontinue
- UF : Urbaine Ferroviaire
- UV : Urbaines Vertes
- ...z : zone d'activité
- ...r : zone à risque
- ...p : zone protégée
- Zone d'Orientations d'Aménagement et de Programmation (OAP)
- Emplacement réservé (ER)

CRAVAIROLA

BENS

DORNIN

BROCH

DORNIN

0 50 100 200 m

AG/RP - PACP150137_122 - 17/04/2018

PLAN LOCAL D'URBANISME
(approuvé le 07 avril 2018)
COMMUNE DE LA BRIGUE
Planche n°20

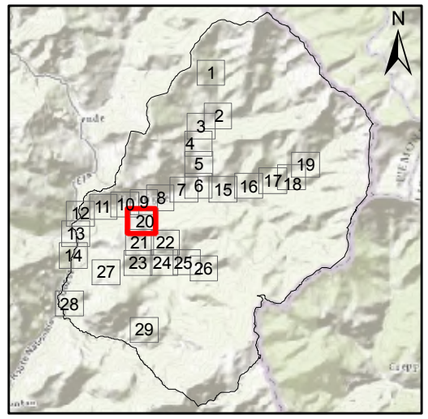

Légende

- Secteur réglementé par le PPRN
- Batiment
- Parcelles cadastrales

Plan Local d'Urbanisme

- A : Agricole
- AU : A Urbaniser
- N : Naturelle
- NL : Naturelle de Loisir
- UA : Urbaine Ancienne
- UB : Urbanisée Dense et Discontinue
- UF : Urbaine Ferroviaire
- UV : Urbaines Vertes
- ...z : zone d'activité
- ...r : zone à risque
- ...p : zone protégée
- Zone d'Orientations d'Aménagement et de Programmation (OAP)
- Emplacement réservé (ER)

0 50 100 200 m

AG/RP - PACP150137_122 - 17/04/2018

PLAN LOCAL D'URBANISME
(approuvé le 07 avril 2018)
COMMUNE DE LA BRIGUE
Planche n°21

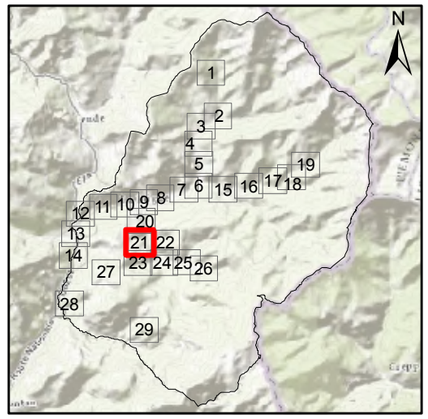

Légende

- Secteur réglementé par le PPRN
- Batiment
- Parcelles cadastrales

Plan Local d'Urbanisme

- A : Agricole
- AU : A Urbaniser
- N : Naturelle
- NL : Naturelle de Loisir
- UA : Urbaine Ancienne
- UB : Urbanisée Dense et Discontinue
- UF : Urbaine Ferroviaire
- UV : Urbaines Vertes
- ...z : zone d'activité
- ...r : zone à risque
- ...p : zone protégée
- Zone d'Orientations d'Aménagement et de Programmation (OAP)
- Emplacement réservé (ER)

MARRARE
RIO SECCO
GALAS
RIO SECCO
PELLUNA
PELLUNA
A
Np
N
Ar
0 50 100 200 m
AGIRE - PACA/50137_122 - 17/04/2018

PLAN LOCAL D'URBANISME
(approuvé le 07 avril 2018)
COMMUNE DE LA BRIGUE
Planche n°22

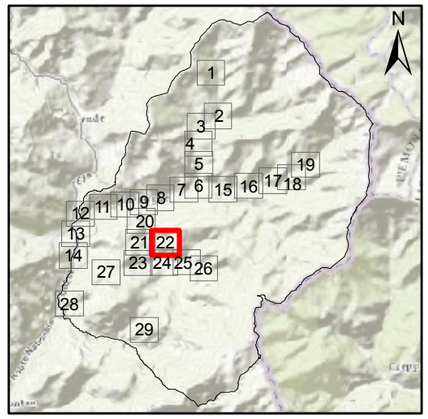

Légende

- Secteur réglementé par le PPRN
- Batiment
- Parcelles cadastrales

Plan Local d'Urbanisme

- A : Agricole
- AU : A Urbaniser
- N : Naturelle
- NL : Naturelle de Loisir
- UA : Urbaine Ancienne
- UB : Urbanisée Dense et Discontinue
- UF : Urbaine Ferroviaire
- UV : Urbaines Vertes
- ...z : zone d'activité
- ...r : zone à risque
- ...p : zone protégée
- Zone d'Orientations d'Aménagement et de Programmation (OAP)
- Emplacement réservé (ER)

A

N

Nr

Ar

ER06

TRONA

GALAS

RIO SECCO

PELLUNA

0 50 100 200 m

AG/RP - PACP150132 - 17/04/2018

PLAN LOCAL D'URBANISME
(approuvé le 07 avril 2018)
COMMUNE DE LA BRIGUE
Planche n°23

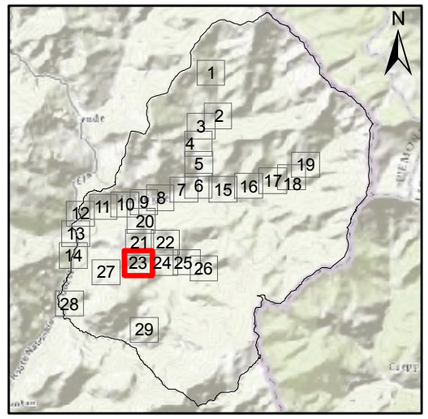

Légende

- Secteur réglementé par le PPRN
- Batiment
- Parcelles cadastrales

Plan Local d'Urbanisme

- A : Agricole
- AU : A Urbaniser
- N : Naturelle
- NL : Naturelle de Loisir
- UA : Urbaine Ancienne
- UB : Urbanisée Dense et Discontinue
- UF : Urbaine Ferroviaire
- UV : Urbaines Vertes
- ...z : zone d'activité
- ...r : zone à risque
- ...p : zone protégée
- Zone d'Orientations d'Aménagement et de Programmation (OAP)
- Emplacement réservé (ER)

PLAN LOCAL D'URBANISME
(approuvé le 07 avril 2018)
COMMUNE DE LA BRIGUE
Planche n°24

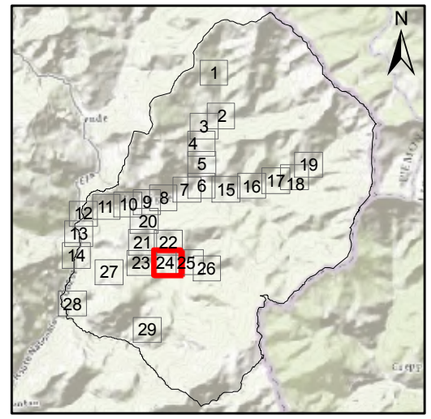

Légende

- Secteur réglementé par le PPRN
- Batiment
- Parcelles cadastrales

Plan Local d'Urbanisme

- A : Agricole
- AU : A Urbaniser
- N : Naturelle
- NL : Naturelle de Loisir
- UA : Urbaine Ancienne
- UB : Urbanisée Dense et Discontinue
- UF : Urbaine Ferroviaire
- UV : Urbaines Vertes
- ...z : zone d'activité
- ...r : zone à risque
- ...p : zone protégée
- Zone d'Orientations d'Aménagement et de Programmation (OAP)
- Emplacement réservé (ER)

0 50 100 200 m

AG/RP - PACP150137_122 - 17/04/2018

PLAN LOCAL D'URBANISME (approuvé le 07 avril 2018) COMMUNE DE LA BRIGUE Planche n°25

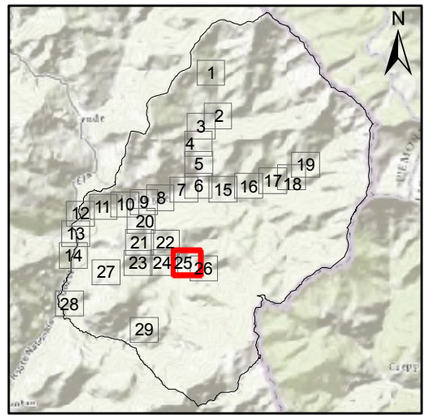

Légende

- Secteur réglementé par le PPRN
- Batiment
- Parcelles cadastrales

Plan Local d'Urbanisme

- A : Agricole
- AU : A Urbaniser
- N : Naturelle
- NL : Naturelle de Loisir
- UA : Urbaine Ancienne
- UB : Urbanisée Dense et Discontinue
- UF : Urbaine Ferroviaire
- UV : Urbaines Vertes
- ...z : zone d'activité
- ...r : zone à risque
- ...p : zone protégée
- Zone d'Orientations d'Aménagement et de Programmation (OAP)
- Emplacement réservé (ER)

PLAN LOCAL D'URBANISME
(approuvé le 07 avril 2018)
COMMUNE DE LA BRIGUE
Planche n°26

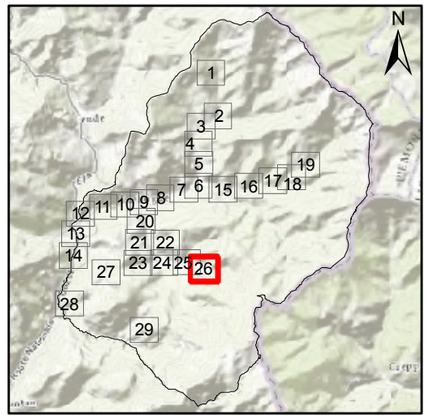

Légende

- Secteur réglementé par le PPRN
- Batiment
- Parcelles cadastrales

Plan Local d'Urbanisme

- A : Agricole
- AU : A Urbaniser
- N : Naturelle
- NL : Naturelle de Loisir
- UA : Urbaine Ancienne
- UB : Urbanisée Dense et Discontinue
- UF : Urbaine Ferroviaire
- UV : Urbaines Vertes
- ...z : zone d'activité
- ...r : zone à risque
- ...p : zone protégée
- Zone d'Orientations d'Aménagement et de Programmation (OAP)
- Emplacement réservé (ER)

A

Ar

Nr

N

VALDELPRATO

PIAN DI MAZZI

LUBAIRA

0 50 100 200 m

AG/RP : PACP150137_122 : 17/04/2018

PLAN LOCAL D'URBANISME
(approuvé le 07 avril 2018)
COMMUNE DE LA BRIGUE
Planche n°27

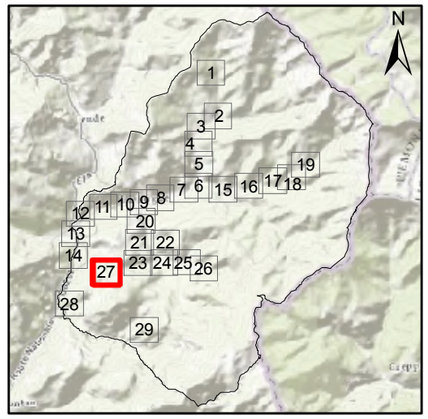

PORCAREZZO

PELLUNA

DURRASCA

A

BO84 BO42 BO46 BO45 BO43 BO80 BO44 BO56 BO57 BO55 BO58 BO59 BO61 BO63 BO64 BO62 BO65 BO54 BO66 BO67 BO68 BO73 BO69 BO71 BO75 BO76 BO77 BO72 BO53 BO47 BO49 BO51 BO50 BO52 BO79 BR1 BR10 BE13 BE14 BE54 BE119 BE54 BE15 BE117 BE23 BE118 BE21 BE116 BE22 BE147 BE16 BE17 BE156 BE20 BE154 BE155 BE18 BE153 BE19 BE45 BE68 BE47 BE63 BR9 BR2 BR3 BR4

0 50 100 200 m

AG/RP - PACP150137_122 - 17/04/2018

Légende

- Secteur réglementé par le PPRN
- Batiment
- Parcelles cadastrales

Plan Local d'Urbanisme

- A : Agricole
- AU : A Urbaniser
- N : Naturelle
- NL : Naturelle de Loisir
- UA : Urbaine Ancienne
- UB : Urbanisée Dense et Discontinue
- UF : Urbaine Ferroviaire
- UV : Urbaines Vertes
- ...z : zone d'activité
- ...r : zone à risque
- ...p : zone protégée
- Zone d'Orientations d'Aménagement et de Programmation (OAP)
- Emplacement réservé (ER)

PLAN LOCAL D'URBANISME
(approuvé le 07 avril 2018)
COMMUNE DE LA BRIGUE
Planche n°28

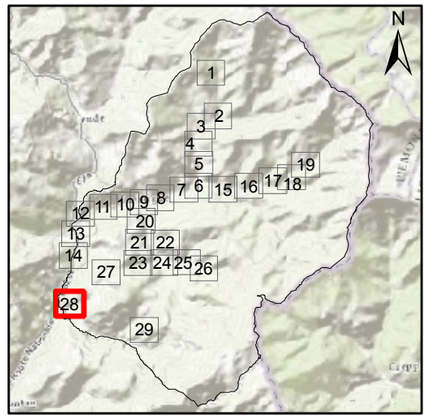

Légende

Secteur réglementé par le PPRN

Batiment

Parcelles cadastrales

Plan Local d'Urbanisme

A : Agricole

AU : A Urbaniser

N : Naturelle

NL : Naturelle de Loisir

UA : Urbaine Ancienne

UB : Urbanisée Dense et Discontinue

UF : Urbaine Ferroviaire

UV : Urbaines Vertes

...z : zone d'activité

...r : zone à risque

...p : zone protégée

Zone d'Orientations d'Aménagement et de Programmation (OAP)

Emplacement réservé (ER)

TERIS

DURRASCA

A

0 50 100 200 m

AG/RP - PACP150137_122 - 17/04/2018

PLAN LOCAL D'URBANISME
(approuvé le 07 avril 2018)
COMMUNE DE LA BRIGUE
Planche n°29

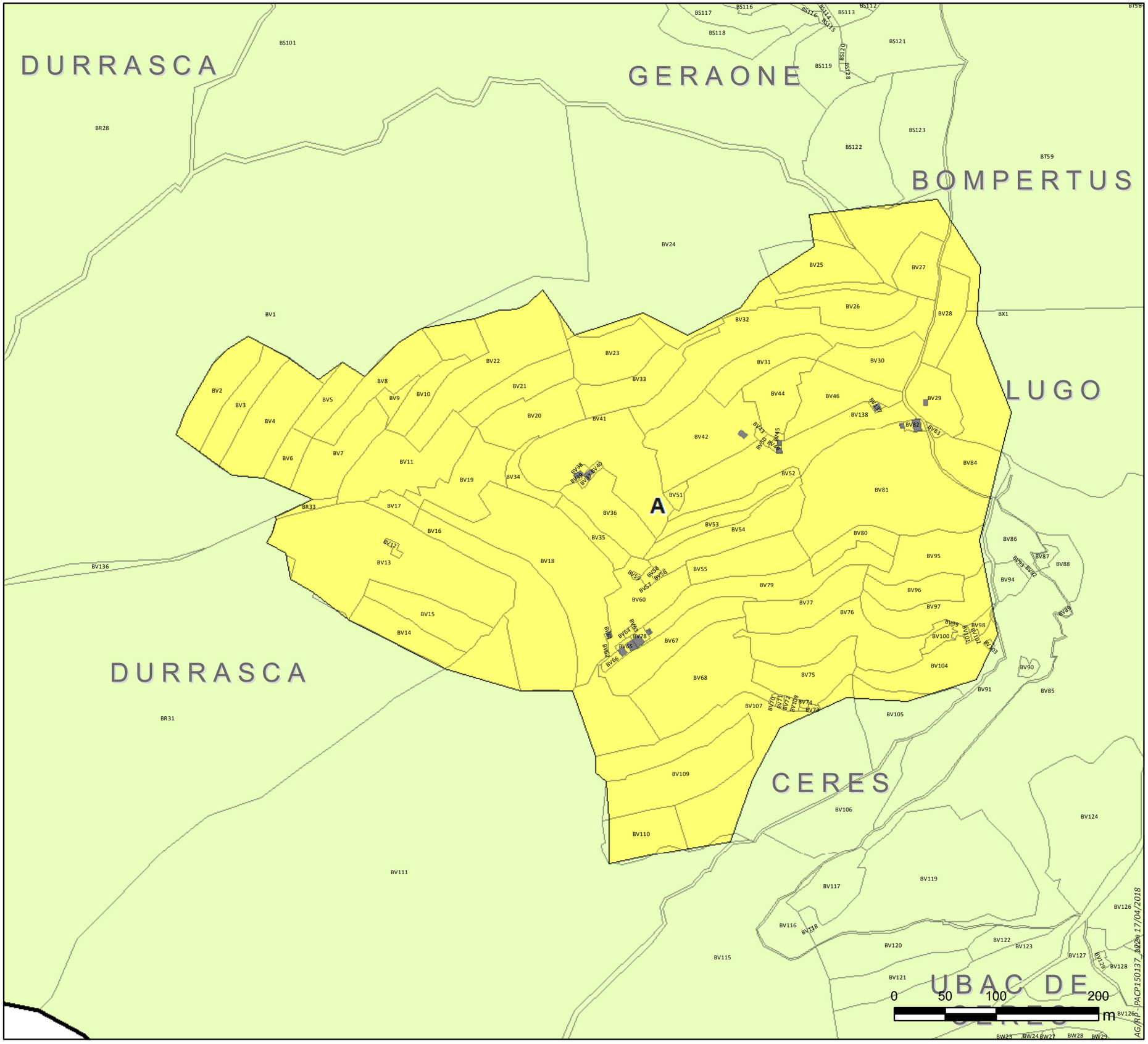

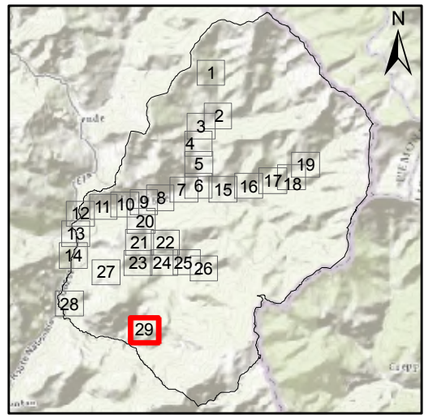

Légende

- Secteur réglementé par le PPRN
- Batiment
- Parcelles cadastrales

Plan Local d'Urbanisme

- A : Agricole
- AU : A Urbaniser
- N : Naturelle
- NL : Naturelle de Loisir
- UA : Urbaine Ancienne
- UB : Urbanisée Dense et Discontinue
- UF : Urbaine Ferroviaire
- UV : Urbaines Vertes
- ...z : zone d'activité
- ...r : zone à risque
- ...p : zone protégée
- Zone d'Orientations d'Aménagement et de Programmation (OAP)
- Emplacement réservé (ER)